

**इलाहाबाद विकास प्राधिकरण, इलाहाबाद****विकास प्राधिकरण की अभ्युक्ति एवं पूर्णता प्रमाण-पत्र :**

भारत पेट्रोलियम कारपोरेशन लिमिटेड (अनुज्ञापनी श्री दीपक नारायण चड्ढा) द्वारा नजूल फ्री होल्ड प्लॉट नं० 34/4 जार्ज टाउन, लाखनऊ रोड, इलाहाबाद (क्षेत्रफल 601.64 वर्ग मीटर) पर निर्मित सिटेल आउट लेट पर दिये गये उपरोक्त प्रमाण-पत्र का परीक्षण प्राधिकरण के अपर अभियन्ता श्री गौरी शंकर, सहायक अभियन्ता श्री ओ०पी० राम तथा मुख्य नगर नियोजक श्री पी०के० रौतंकी द्वारा कर लिया गया है। स्थल पर निर्माण एवं विकास कार्य प्राधिकरण द्वारा स्वीकृत सिटेल आउट लेट मानचित्र परमिट संख्या-82/प्र०अ०-भवन/जोन 1/2011-12 दिनांक 07.08.2013 के अनुरूप सही पाया गया है। मुख्य अग्नि शमन अधिकारी, इलाहाबाद, अधिशारी अभियन्ता-गुणर्म जल विभाग, इलाहाबाद तथा कम्पनी के इन्जीनियर द्वारा प्रस्तुत अभिलेखों को संज्ञान में लेते हुए उपाध्यक्ष महोदय के अनुमोदन आदेश दिनांक 18.01.2014 के क्रम में उ०प्र० नगर नियोजन एवं विकास अधिनियम 1973 की धारा-15क (2) के अन्तर्गत पूर्णता प्रमाण-पत्र जारी किया जाता है। स्वीकृत मानचित्र में आरोपित किसी भी शर्त का अनुपालन न करने अथवा उल्लंघन करने की दशा में दी गयी अनुज्ञा स्वतः समाप्त मानी जायेगी। मुख्य अग्नि शमन अधिकारी की अनापत्ति पत्र सं०-2013/इला०/247/सि०ला०/121 दिनांक 22.11.2013 में अंकित प्रतिबन्धों का अन्तर्गः अनुपालन करना होगा।

**अभिलेख जो संज्ञान में लिये गये :-**

1. C.F.O, इलाहाबाद की अनापत्ति  
प०सं०-2013/इला०/247/सि०ला०/121  
दिनांक 22.11.2013
2. अधि०अभि०-भू०ज०वि०खं०-याँ  
प०सं० 662/भू०ज०वि०खं०-याँ  
दि० 01.01.2014
3. इन्जीनियर का प्रमाण-पत्र

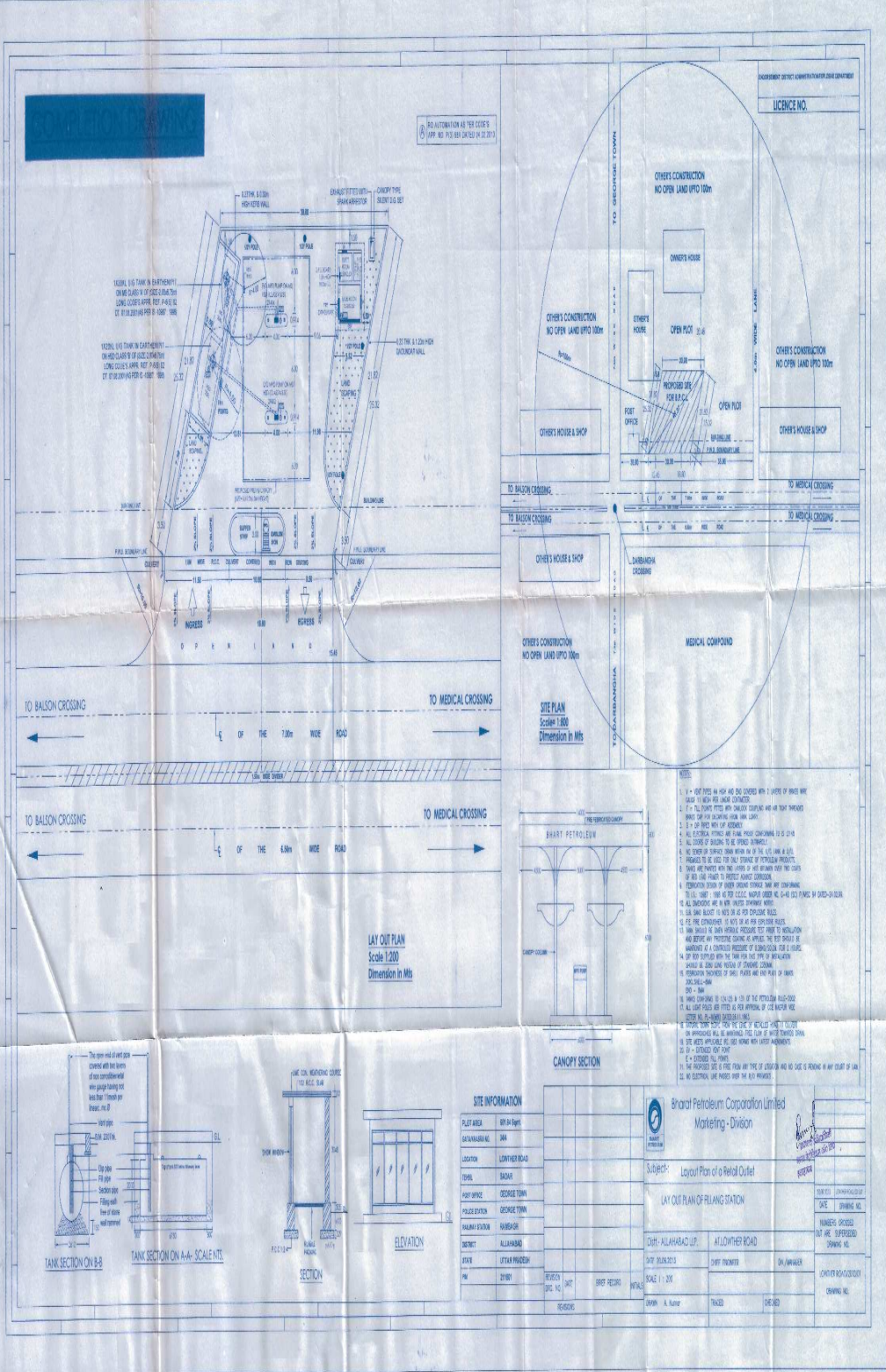
हस्ताक्षर

पदनाम : जोनल अधिकारी/  
प्र०अ०(त०स०-2)प्रभारी अधिकारी (अग्नि)प.०.  
कार्यालय की मुहर इलाहाबाद विकास प्राधिकरण  
इलाहाबाद

दिनांक : 20 जनवरी, 2014

पत्रांक :-20/C.C/प्र०अ०-भवन/2013-14  
दिनांक : 20/01/2014

Scale: 1:200  
Date: 20/01/2019



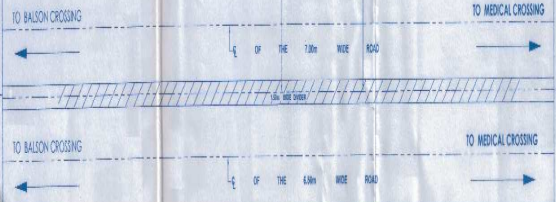
LICENCE NO.

REGISTRATION AS PER CODE'S  
(APP. NO. 712/18A DATED 14.02.2019)

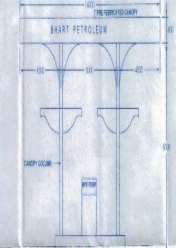
TANK, 1.10 TANK IN BARRIEMENT  
ON ONE SIDE OF ROAD 2.10 TANK  
LONG COLES HAVE REF. PASS TO  
OF 10.00/10.00 PER 6.00/6.00

TANK, 1.10 TANK IN BARRIEMENT  
ON ONE SIDE OF ROAD 2.10 TANK  
LONG COLES HAVE REF. PASS TO  
OF 10.00/10.00 PER 6.00/6.00

ESTIM. 1.20M HIGH  
DOCUMENT WALL

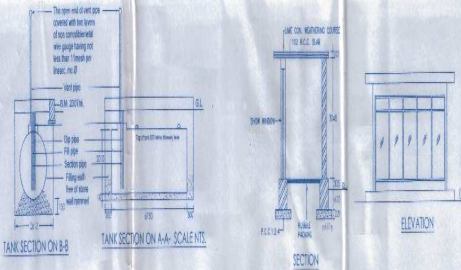


LAY OUT PLAN  
Scale 1:200  
Dimension in Mts



CANOPY SECTION

- NOTES:
1. ALL TANKS IN HIGH AND LOW ARE TO BE COVERED WITH 2 METERS HIGH WALLS TO BE BUILT PER LOCAL CODES.
  2. ALL TANKS MUST BE PROTECTED BY A 1.20M HIGH WALL.
  3. ALL TANKS MUST BE PROTECTED BY A 1.20M HIGH WALL.
  4. ALL ELECTRICAL WIRING SHALL BE PROTECTED BY A 1.20M HIGH WALL.
  5. ALL TANKS MUST BE PROTECTED BY A 1.20M HIGH WALL.
  6. ALL TANKS MUST BE PROTECTED BY A 1.20M HIGH WALL.
  7. ALL TANKS MUST BE PROTECTED BY A 1.20M HIGH WALL.
  8. ALL TANKS MUST BE PROTECTED BY A 1.20M HIGH WALL.
  9. ALL TANKS MUST BE PROTECTED BY A 1.20M HIGH WALL.
  10. ALL TANKS MUST BE PROTECTED BY A 1.20M HIGH WALL.



SITE INFORMATION

PLANT AREA	100.00 Sqm
ESTABLISHMENT	000
LOCATION	LONCHER ROAD
TOWNSHIP	SHARAH
PURPOSE	RETAIL OUTLET
PROJECT NO.	GEORGE TOWN
PRELIMINARY NO.	GEORGE TOWN
PRELIMINARY NO.	SUBURBAN
DISTRICT	ALLAHABAD
STATE	UTTAR PRADESH
PN	20191
DATE	20/01/2019
SCALE	1:200
DRAWN BY	...
CHECKED BY	...
APPROVED BY	...

Bharat Petroleum Corporation Limited  
Marketing - Division

Subject: Layout Plan of a Retail Outlet

LAY OUT PLAN OF FILLING STATION

CHIT: ALLAHABAD, U.P., AT LONCHER ROAD  
DATE: 20/01/2019  
SCALE: 1:200  
DRAWN BY: ...  
CHECKED BY: ...  
APPROVED BY: ...

DATE:	20/01/2019
SCALE:	1:200
DRAWN BY:	...
CHECKED BY:	...
APPROVED BY:	...